


CARTA DI FATTIBILITA' DELLE AZIONI DI PIANO


Medio e alto versante

Scala 1:2.000

Scenari di pericolosità sismica locale lineari

 Z3b - Zona di cresta rocciosa appuntita


Scenari di pericolosità sismica locale areali

 Z1c - Zona potenzialmente franosa (vedi relazione ottobre 2009)

Classi di fattibilità delle azioni di Piano aggiornamento 2008

 3 - Area di Prati Bioggio con specifiche limitazioni

 4

 Confine del territorio comunale

